

# **T**OPONÍMIA DELS POBLES VALENCIANS

---

**SANT JOAN DE MORÓ**

**LA PLANA ALTA**



ACADÈ  
MIAVA  
LENCI  
ANADE  
LALLE  
NGUA



AJUNTAMENT DE  
SANT JOAN DE MORÓ



ACADÈMIA VALENCIANA DE LA LLENGUA  
SECCIÓ D'ONOMÀSTICA

COORDINACIÓ I GESTIÓ  
Unitat de Recursos Tecnicolingüístics

RECULL I TEXT  
Palmira Gil i Peris

DISSENY  
Vicent Almar

MAQUETACIÓ I GRAFISME  
Guillermo Tomás Lull

© Acadèmia Valenciana de la Llengua

Col·lecció: Onomàstica i Toponímia  
Sèrie: Toponímia dels Pobles Valencians  
Sant Joan de Moró, 85

Editat per: Publicacions de l'Acadèmia Valenciana de la Llengua  
Av. de la Constitució, 284  
46019 València  
Tel.: 96 387 40 23  
Adreça electrònica: avl@gva.es

Amb la col·laboració de l'Ajuntament de Sant Joan de Moró

ISBN: 84-7890-699-1  
Depòsit legal: V-2260-2006  
Impressió: Gràfiques Vimar, SL

[www.avl.gva.es](http://www.avl.gva.es)



## SANT JOAN DE MORÓ

Sant Joan de Moró es troba en la vall de la rambla de la Viuda, dins de la comarca de la Plana Alta, i està situat a 180 metres sobre el nivell del mar. Limita amb les poblacions de l'Alcora i Costur per l'oest; per l'est, amb Borriol; pel nord, amb Vilafamés, i pel sud, amb Castelló de la Plana.

El municipi, que està situat en una zona estratègica de pas cap a l'interior de la província de Castelló, s'ubica tan sols a 15 km de la capital, a 7 km de la localitat de l'Alcora, capital de l'Alcalatén, i a 10 km de Vilafamés. Les zones més pròximes a la rambla formen un pla on se situa el poble i alguns llogarets, entre els quals es troba Correntilla, el Mas de Flors i el Pla de Lluch.

Actualment té una població de 2.436 habitants i una superfície de 29,20 km<sup>2</sup>. El sòl rústic ocupa un 98 % del territori, amb un 25 % de zona forestal, un 20 % de pasturatge i un 47 % de cultius de secà.

Pel que fa al relleu, principal agent que definix el paisatge, la zona nord del terme municipal es caracteritza per xicotetes llomes i valls travessades per una extensa xàrcia de barrancs; les zones sud i est presenten elevacions més grans del terreny, amb la serra de Borriol i el tossal de Mollet com a elements representatius. El centre i l'oest del terme es caracteritzen pel relleu suau i ondulat de materials més recents, on apareix el canal de la rambla de la Viuda i el pantà de Maria Cristina.

Les terres de Moró han sigut ocupades per diversos pobladors: els ibers, els romans, que van deixar una important petja al Mas de Flors, els musulmans i els cristians, que durant la Reconquesta creen un nou nucli de població, la datació del qual és de l'any 1238.

Els orígens, per tant, estan marcats per les més diverses cultures, però el primer indici del municipi hem de buscar-lo concretament en l'anomenat castell de Moró, l'existència del qual ja es confirma l'any 1100. Estava situat en el tossal de Mollet, a uns 700 metres d'altura; era una possessió aragonesa i formava part del cinturó defensiu de Montornés.

Històricament, Sant Joan de Moró pertanyia al municipi de Vilafamés; l'any 1957 es va posar en marxa l'expedient de segregació, encara que va ser el 1990 quan el Tribunal Suprem va permetre que el poble es fera independent.

Tant un poble com l'altre tenien una base rural i agrícola, però en la dècada dels setanta Sant Joan de Moró es va unir al fort impuls econòmic de l'Alcora propiciat per la puixança de la indústria taulellera, cosa que va produir un canvi estructural en el poble, que s'ha convertit en un nucli ceràmic d'importància i amb bastant futur.



**ELEMENTS FÍSICS****Orografia**

Coll de les Saleres  
 Coll de l'Ullastre  
 Cormet de Pelabous  
 Corno de l'Emparedada  
 Corno del Portell  
 Corno dels Bustals  
 el Pardalero

la Penya  
 Mont Pudent  
 Roqueta Negra  
 Serra de Borriol (o de Moró)  
 Tossal Blanc  
 Tossal de Mollet  
 Tossal del Calderer

**Hidrografia natural**

Barranc de Forés  
 Barranc de la Marmosa  
 Barranc de la Ragina  
 Barranc de la Torre  
 Barranc de les Parres  
 Barranc de les Serretes  
 Barranc de Rovira  
 Barranc del Belengueret  
 Barranc del Bustal  
 Barranc del Col·legial  
 Barranc del Fortunyo  
 Barranc del Manyo  
 Barranc del Molí del Roig

Barranquet del Rei  
 Barranquet dels Violons  
 Font de la Figuera  
 Font de la Palmera  
 Font de la Torre  
 Font de Sant Miquel  
 Font del Buitre  
 Font del Fortunyo  
 Font del Ros  
 Font Juncosa  
 Rambla de la Viuda  
 Toll de Salero

**Hidrografia artificial**

Bassa del Mas d'Avall  
 Bassa del Mas de Flors  
 Embassament de Maria Cristina  
 l'Assut  
 Pou de Mollet

Pou de Ramos  
 Pouet de Blai  
 Sénia de la Paua  
 Sénia de Piquera



## **PRESENCIA HUMANA**

### **Poblament**

Correntilla  
el Casino Vell  
el Mas de Flors  
el Pla de Lluch  
la Creueta  
Mas de Boeta  
Mas de Botja  
Mas de Botifarra  
Mas de Canina  
Mas de Gales

Mas de Macianos  
Mas de Mollet  
Mas de Moró  
Mas de Paneret  
Mas de Pasqualetes  
Mas de Rovira  
Mas del Coll  
Mas del Pi  
Mas del Rei  
Mas dels Ametlers

### **Partides i paratges**

Bancal Redó  
el Buitre  
el Frontó  
el Fortunyó  
el Pinaret  
el Pla de Cabrera  
el Pla del Batle  
el Pla del Mas de Flors  
els Perxets  
Gavatxets  
la Foia de Correntilla  
la Portadora  
la Ragina  
la Riba-roja

la Roca Roja  
la Roqueta Negra  
la Serra  
la Torre  
les Blaies  
les Llomes  
les Ontines  
les Pallisses  
les Serretes  
Malpàs  
Pinar del Rallo  
Saloni  
Violons


### **Vies de comunicació**

Camí de Correntilla  
Camí de la Font Juncosa  
Camí de la Ragina  
Camí de la Serra  
Camí de Mollet

Camí del Fortunyó  
Camí del Mas de Flors  
Camí del Mas de Moró  
Camí del Mas del Pi  
Camí del Mas del Rei

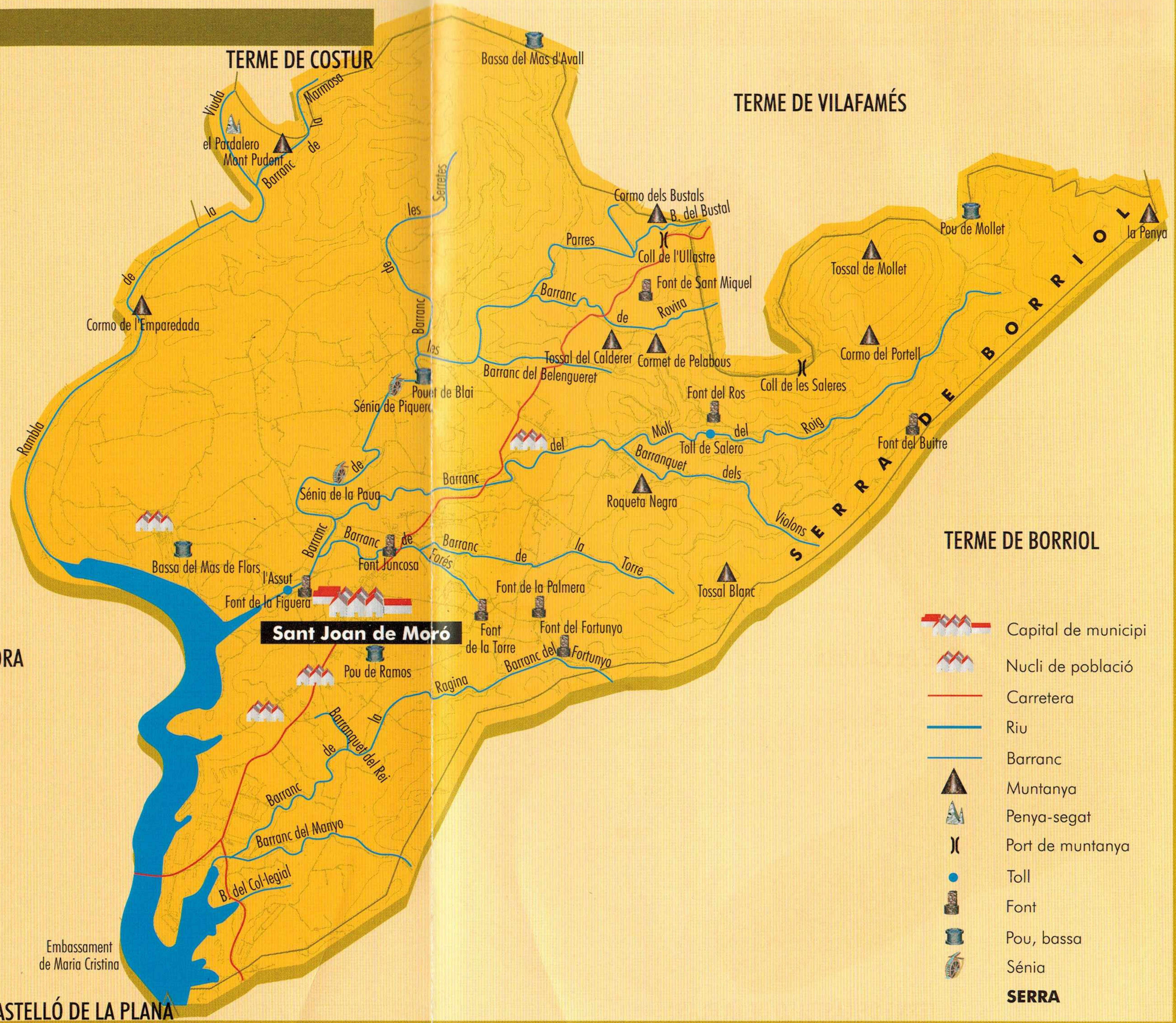


# Elements físics



TERME DE L'ALCORA

TERME DE CASTELLÓ DE LA PLANA



TERME DE COSTUR

TERME DE VILAFAMÉS


TERME DE BORRIOL

- Capital de municipi
- Nucli de població
- Carretera
- Riu
- Barranc
- Muntanya
- Penya-segat
- Port de muntanya
- Toll
- Font
- Pou, bassa
- Sénia

**SERRA**



# Presència humana



-  Capital de municipi
-  Nuclis de població
-  Carretera
-  Camí
-  Barranc
-  Riu
-  Polígon industrial
-  Poblat ibèric
-  Mina
-  Mas, casa, xalet
-  Partida
-  Paratge